



СОГЛАСОВАНО:

Руководитель Управления
образования земельных
участков



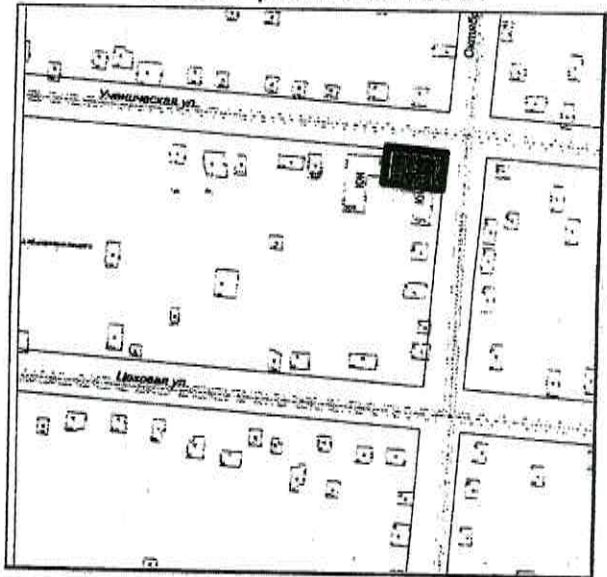
Т.Г. Рогачева


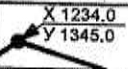

















Начальник отдела подготовки
градостроительных планов
земельных участков



Л.Ю. Зенькова

СИТУАЦИОННЫЙ ПЛАН



УСЛОВНЫЕ ОБОЗНАЧЕНИЯ			
	Охранная зона теплосети		Граница земельного участка
	Охранная зона газопровода		Места допустимого размещения объекта капитального строительства
	Охранная зона ЛЭП		Минимальные отступы от границ земельного участка
	Граница отвода железной дороги		Границы зон планируемого размещения объектов капитального строительства для государственных и муниципальных нужд
	Граница зоны санитарной охраны		Границы зон действия публичных сервитутов
	Границы охранной зоны объектов культурного наследия		Красные линии
	Границы водоохранных зон		Охранная зона канализации
	Границы прибрежных защитных полос		Охранная зона ливневой канализации
	Границы береговой полосы		Охранная зона водопровода
	Границы особо охраняемых природных территорий		Охранная зона линий связи
ЗОНА ПЛАНИРУЕМОГО РАЗМЕЩЕНИЯ ОБЪЕКТОВ КАПИТАЛЬНОГО СТРОИТЕЛЬСТВА		ЭКСПЛИКАЦИЯ ОБЪЕКТОВ КАПИТАЛЬНОГО СТРОИТЕЛЬСТВА, РАСПОЛОЖЕННЫХ НА ЗЕМЕЛЬНОМ УЧАСТКЕ	
№	наименование	№	наименование
1	Строительство индивидуального жилого дома		
Параметры разрешенного строительства			
Площадь земельного участка (Га)		0,075	

ГПЗУ

Изм.	Кол.уч.	Лист	№ док.	Подпись	Дата

Градостроительный план земельного участка	Стадия	Лист	Масштаб
		1	М 1:500
Чертеж градостроительного плана земельного участка и линий		Департамент градостроительства	